

























































































## Stationsverzeichnis

Im Stationsverzeichnis sind alle in den Fahrplanbildern enthaltenen Bahnhöfe und Haltestellen der österreichischen Bahnunternehmen, die Gemeinschaftsbahnhöfe mit den angrenzenden Eisenbahnunternehmen sowie die in den Schifffahrtfahrplanbildern enthaltenen Schifflagestellen alphabetisch geordnet angeführt. Neben den Nummern der jeweiligen Fahrplanbilder stehen bei den Stationsnamen zusätzliche Hinweise:

- [2] Entfernung des Bahnhofes vom Ort (sofern 2 km oder mehr);  
bei Doppelnamen wird die Entfernung entsprechend zugeordnet (z.B. Bruck-Fusch [7])
- (507m) Seehöhe (sofern 500m oder mehr)
-  Bahnhof ohne Ticketverkauf bzw. ohne ÖBB-Ticketautomat; Ticketverkauf im Zug
-  Bushaltestelle
-  Schifflagestelle

<p><b>A</b></p> <p>Aalfang, 802 </p> <p>Abfaltersbach [2], 223 (1036m) </p> <p>Abschlag, 801 (637m) </p> <p>Absdorf-Hippersdorf [3], 800, 810, 903</p> <p>Abtenau[19], Golling-, 200, 220</p> <p>Acharting, 210 </p> <p>Achau, 511</p> <p>Achenlohe, 190 </p> <p>Achleitnersiedlung, 142 </p> <p>Admont, 130, 131 (641m) </p> <p>Aggsbach Markt, 811 </p>	<p>Ahrnbach, Angererbach-, 310 </p> <p>Aich-Assach, 250 (694m)</p> <p>Aich im Jauntal, 620 </p> <p>Aigen-Schlögl [2], 142 (564m) </p> <p>Aisthofen, 133 </p> <p>Albersdorf, 531 </p> <p>Alkoven, 143 </p> <p>Alkoven Schule, 143 </p> <p>Allentsteig [3], 800 (524m)</p> <p>Allerheiligenhöfe, 410 (631m) </p> <p>Allerheiligen-Mürzhofen, 501 (548m)</p> <p>Alling-Tobisegg, 500</p> <p>Altach, 401</p> <p>Altenberg, Greifenstein-, 810</p>	<p>Altenhof, 820 </p> <p>Altenmarkt im Pongau, 250 (843m) </p> <p>Altensam, Lehen-, 171 </p> <p>Altenstadt, 401 </p> <p>Altheim[2], Obernberg[9]-, 151 </p> <p>Althofen, Treibach-, 600, 601 (615m)</p> <p>Attelngbach[7], Eichgraben-, 110</p> <p>Altmünster am Traunsee, 170</p> <p>Altnagelberg, 802 </p> <p>Altnagelberg Fa.Ergo, 802 </p> <p>Altstadt, Salzburg Mülln-, 200, 190</p> <p>Alt Weitra, 801 (506m) </p> <p>Am Dürrweg, 143 </p> <p>Amstetten, 100, 130</p>	<p>Andorf, 150</p> <p>Angererbach-Ahrnbach, 310 </p> <p>Angern, 901</p> <p>Annaberg-Reith [6], 115 (807m) </p> <p>Annenheim, 650, 651 (507m)</p> <p>Ansfelden, 140</p> <p>Anthering, 210 </p> <p>Antiesenhofen, 171 </p> <p>Arbing, 133 </p> <p>Ardning, 140 (674m) </p> <p>Arnoldstein, 670 (567m)</p> <p>Arnsdorf, 210 </p> <p>Aschau im Zillertal, 310 (567m) </p> <p>Aschbach, 100</p>	<p>Aspang, 520 </p> <p>Aspern Nord, Wien, 910</p> <p>Assach, Aich-, 250 (694m)</p> <p>Asten-Fisching, 100</p> <p>Attersee, 180</p> <p>Attnang-Puchheim, 101, 170, 171</p> <p>Atzenbrugg, 112</p> <p>Atzgersdorf, Wien, 900, 510</p> <p>Au, 160 </p> <p>Aurachkirchen, 170</p> <p>Auroldmünster, 171 </p> <p>Ausschlag[3]-Zöbern[5], 520 (631m) </p>
---	---	--	--	---

<p><b>B</b></p> <p>Bad Aussee [2], 170 (641m)</p> <p>Bad Blumau, 520 </p> <p>Bad Deutsch-Altenburg, 907</p> <p>Baden, 500, 510</p> <p>Bad Erlach, 520 </p> <p>Bad Fischau, 521 </p> <p>Bad Fischau-Brunn, 521, 522 </p> <p>Bad Gams[5], Frauental-, 550 </p> <p>Bad Gastein, 220 (1083m)</p> <p>Bad Gleichenberg, 532 </p> <p>Bad Goisern, 170</p> <p>Bad Großpertholz[2], Steinbach-, 801 (626m) </p> <p>Bad Hall[4], Rohr-, 140</p> <p>Bad Hofgastein [3], 220 (842m)</p> <p>Bad Ischl, 170</p> <p>Bad Kreuzen[7], Grein-, 133 </p> <p>Bad Mitterndorf, 170 (820m)</p> <p>Bad Mitterndorf-Heillbrunn, 170 (809m)</p> <p>Bad Neusiedl am See, 731</p>	<p>Bad Radkersburg[2], 502 </p> <p>Bad Ried, 171 </p> <p>Bad Sauerbrunn, 524 </p> <p>Bad Schallerbach-Wallern, 151, 150</p> <p>Bad Schwanberg [4], 550 </p> <p>Bad Vigaun, 200</p> <p>Bad Vöslau, 510</p> <p>Bad Waltersdorf, 520 </p> <p>Bad Weinberg, Prambachkirchen-, 143 </p> <p>Bad Wimsbach-Neydharting, 160 </p> <p>Baumgartenberg, 133 </p> <p>Baumgarten-Schattendorf[2], 512</p> <p>Baumgarten-Waldbach, 161 </p> <p>Baumgartner, 523 (1397m) </p> <p>Baumkirchen, Volders-, 300 (557m)</p> <p>Bergern, 171 (550m) </p> <p>Bergfried, Jesdorf-, 230 </p> <p>Bergham, 143 </p> <p>Bergheim, 210 </p> <p>Berg im Drautal, 223 (594m)</p> <p>Berg, Rohrbach-, 142 (622m) </p> <p>Berndorf Fabrik, 513 </p>	<p>Berndorf Stadt, 513 </p> <p>Bernhardsthal, 901</p> <p>Berwang[5], Bichlbach-, 410 (1072m) </p> <p>Beschling, Schilins-, 401</p> <p>Biberbach[3], Krenstetten-, 100</p> <p>Bichlbach Almkopfbahn, 410 (1042m) </p> <p>Bichlbach-Berwang[5], 410 (1072m) </p> <p>Bichl im Zillertal, 310 (595m) </p> <p>Biedermannsdorf, Laxenburg-, 720 </p> <p>Bierbaum, 520 </p> <p>Bisamberg, 903</p> <p>Bischofshofen, 200, 250, 220 (544m)</p> <p>Blankenberg, 160 </p> <p>Bleiburg [2], 620</p> <p>Bleiburg Stadt, 620</p> <p>Blindenmarkt, 100</p> <p>Bludenz, 400, 401, 420 (561m)</p> <p>Bergfried, Moos, 420 </p> <p>Blumental, Wien, 511</p> <p>Bodensdorf, Ossiach-, 650, 651 (510m)</p> <p>Boding, 115 (508m) </p> <p>Bramberg, 230 (815m) </p> <p>Brand b.Litschau, 802 </p>	<p>Bratislava hl. st., 701, 910</p> <p>Bratislava Nové Mesto, 701</p> <p>Bratislava-Petržalka, 701</p> <p>Braunau am Inn, 151, 190</p> <p>Břeclav, 901</p> <p>Bregenz, 401</p> <p>Bregenz Hafen, 401</p> <p>Breitenbrunn, 730</p> <p>Breiteneich bei Horn, 820 </p> <p>Bierbaum, 520 </p> <p>Bisamberg, 903</p> <p>Bischofshofen, 200, 250, 220 (544m)</p> <p>Blindenmarkt, 100</p> <p>Bludenz, 400, 401, 420 (561m)</p> <p>Bergfried, Moos, 420 </p> <p>Blumental, Wien, 511</p> <p>Bodensdorf, Ossiach-, 650, 651 (510m)</p> <p>Boding, 115 (508m) </p> <p>Bramberg, 230 (815m) </p> <p>Brand b.Litschau, 802 </p> <p>Bruckberg, 230 (753m) </p>	<p>Bruckberg Golfplatz, 230 (755m) </p> <p>Bruck-Fusch[7], 200 (757m)</p> <p>Bruckhäusl, Wörgl Süd-, 201 (533m) </p> <p>Brunn, Bad Fischau-, 521, 522 </p> <p>Bruderndorf Wasserstation, 801 </p> <p>Brunn a. d. Pitten, 520 </p> <p>Brunn an der Schneebergbahn, 522 </p> <p>Brunn, Bad Fischau-, 521, 522 </p> <p>Brunnenfeld-Stallehr, 420 </p> <p>Bärenschützling, 101</p> <p>Brunn, Pöfging-, 550 </p> <p>Brünner Straße, Wien, 900, 903</p> <p>Buchberg, 820 </p> <p>Buchs SG, 401</p> <p>Burgfried, 532 </p> <p>Burg Kreuzenstein[2], Leobendorf-, 903</p> <p>Burk, 230 (785m) </p> <p>Bärenschützklamm[3], Mixnitz-, 501</p> <p>Bärnbach, 550</p> <p>Böckstein, 220 (1173m) </p> <p>Boheimkirchen, 110</p> <p>Böhlerwerk a. d. Ybbs, 130</p> <p>Bürmoos, 210</p>
--	---	--	---	---

<p><b>C</b></p>	<p>Carnuntum, Petronell-, 907</p> <p>Ceské Velenice, 800</p>
-----------------	--

<p><b>D</b></p> <p>Dachsberg, Prattsdorf-, 143 </p> <p>Dachsteinhöhlen, Obertraun-, 170 (514m)</p> <p>Dechantenkirchen, 520 (527m) </p> <p>Dellach im Drautal, 223 (604m)</p>	<p>Deutschfeistritz, 540 </p> <p>Deutschfeistritz, Peggau-, 501, 540</p> <p>Deutschkreutz, 512</p> <p>Deutschlandsberg Stadt, 550</p> <p>Deutsch Wagram, 901</p> <p>Devínska Nová Ves, 910</p> <p>Diensthubersiedlung, 153 </p> <p>Diepoldsdorf, 210 </p>	<p>Dietmanns b.Gmünd, 801 </p> <p>Dietmannsdorf, 550 </p> <p>Diethrichshofen, 171 </p> <p>Donnerskirchen, 730</p> <p>Dorf a. d. Enns, 131</p> <p>Dorfgastein, 220 (823m)</p> <p>Dorf Paßthurn, 230 (811m) </p> <p>Dornach, 133 </p>	<p>Dornbirn, 401</p> <p>Dornbirn-Schoren, 401</p> <p>Draßburg, 512</p> <p>Dreistetten, 521 </p> <p>Drosendorf, 941 </p> <p>Drösing, 901</p> <p>Dörsach [2], 223 (654m)</p> <p>Dörfles, Weikendorf-, 901</p>	<p>Dörrbach-Hitzing, 143 </p> <p>Dürnbach, 131</p> <p>Dürnbach, Waldegg-, 521 </p> <p>Dürnberg, 142 </p> <p>Dürnkruz, 901</p> <p>Dürnstern-Oberloiben, 811 </p> <p>Dürnwien, 110</p>
---	--	---	---	--

<p><b>E</b></p> <p>Ebenfurth, 511, 512</p> <p>Eching, 210 </p> <p>Edlitz[3]-Grimmenstein, 520 </p> <p>Eferding, 143 </p> <p>Eferding Gewerbegebiet, 143 </p> <p>Eggenberg, Vorchdorf-, 160, 161</p> <p>Eggenburg, 800</p> <p>Ehrenhausen, 502</p>	<p>Ehrwald Zugspitzbahn, 410 (974m) </p> <p>Eibiswald[5], Wies-, 550</p> <p>Eichberg, 500 (609m)</p> <p>Eichgraben-Attelngbach[7], 110</p> <p>Eferding, 210 </p> <p>Einach, 630 (900m) </p> <p>Eisenatter, 161 </p> <p>Eisenstadt, 700, 730</p>	<p>Eisenstadt Schule, 730</p> <p>Elixhausen[3], Hallwang-, 190</p> <p>Elmo, Versciaco-/Helm, Vierschach-, 223 (1132m) </p> <p>Elsbethen, 200</p> <p>Emling, Straß-, 143 </p> <p>Emmersdorf a. d. Donau, 811 </p> <p>Emmersdorf im Gailtal, 670 (563m)</p>	<p>Enns [2], 100</p> <p>Ennsdorf, 100</p> <p>Enzersdorf bei Staatz, 902</p> <p>Enzesfeld-Lindabrunn[3], 513 </p> <p>Erlach im Zillertal, 310 (570m) </p> <p>Erlauf, 120 </p> <p>Erlaufklause, 115 (815m) </p> <p>Ernsthofen, 131</p>
---	---	--	--

Erzherzog-Karl-Straße, Wien , 910  
Eschenau , 200 (673m) ↗

Etsdorf-Straß , 810  
Eugendorf , 190

## F

Faak am See , 221, 651 (573m)  
Falkendorf , 630 (859m) ↗  
Falkenhöhen , 161 ↗  
Fehring , 520, 530  
Feistritz, Paternion- , 601, 220 (513m)  
Feldbach , 532, 530  
Feldbach Landesbahn , 532 ↗  
Feldham , 160 ↗  
Feldkirch , 401  
Feldkirch Amberg , 401

Feldkirchen, Flughafen Graz- , 502  
Feldkirchen in Kärnten , 650, 651 (547m)  
Feldkirchen-Seiersberg , 502  
Feldkirch , 510, 720  
Fels , 810  
Fentsch-St. Lorenzen , 600 (604m)  
Ferndorf , 601, 220 (527m)  
Fertőd, Fertőszéplák , 731  
Fertőszentmiklós , 731  
Fertőszéplák-Fertőd , 731  
Feuerwerksanstalt , 521 ↗  
Fieberbrunn [2] , 201 (783m)  
Finkenstein , 221, 651 (530m)

Fischa , 532 ↗  
Fischamend , 907  
Fladnitz, Studenzen- , 530  
Flauring , 400 (609m)  
Floridsdorf, Wien , 900, 902, 510, 907, 901, 903  
Flughafen Graz-Feldkirchen , 502  
Flughafen Wien (VIE) , 100, 902, 111, 501, 907, 917  
Forst Hiltl , 401 ↗  
Fraham , 143 ↗  
Frankenfels , 115 ↗  
Frankenmarkt , 110 (511m)

Franz-Josefs-Bahnhof, Wien , 800, 810  
Frastanz , 401  
Frauenkirchen , 731  
Frauental-Bad Gams[5] , 550 ↗  
Freilassing , 200, 190  
Freistadt [3] , 141 (558m)  
Friedberg , 520 (552m)  
Friedburg[3] , 190 (515m) ↗  
Friesach , 600, 601 (636m)  
Fritzens-Wattens , 201, 300 (555m)  
Fröhnleiten , 501  
Fröjach , 630 (763m) ↗  
Frätingsdorf , 902

Furth , 190 ↗  
Furth-Göttweg , 820 ↗  
Furth-Palt , 820 ↗  
Fusch[7], Bruck- , 200 (757m)  
Fussach, Hard- , 401  
Föderlach , 601 (505m)  
Förolach, Görttschach- , 670 (570m)  
Fügen-Hart im Zillertal[2] , 310 (537m)  
Furnitz , 670 (508m)  
Fürstenfeld , 520  
Fürth-Kaprun[2] , 230 (758m) ↗  
Füssen[6], Ulrichsbrücke- , 410 (814m) ↗

## G

Gafienz , 130  
Gagering , 310 (533m) ↗  
Gaisbach-Wartberg[3] , 141  
Gaisfeld , 550  
Gaishorn , 250 (722m)  
Gaisruck , 903  
Gaispach[6], Grieskirchen- , 151, 150  
Gampem[4], Neukirchen[4]- , 101  
Garsten , 131  
Gars-Thunau , 820 ↗  
Gattendorf , 820  
Gedersdorf , 701  
Geinberg , 151 ↗  
Geiselbergstraße, Wien , 907  
Gemeinlebarn , 112  
Gerasdorf , 900, 902  
Geras[8], Hötzelndorf- , 800  
Geras-Kottau[3] , 941 ↗  
Gerling im Pinzgau , 200 (748m) ↗  
Gerling OO , 142 ↗  
Gersthof, Wien , 945  
Getzersdorf , 112  
Gießenbach , 410 (1019m) ↗  
Gisingen , 401 ↗  
Glandorf , 601

Glanegg , 650, 651  
Gleisdorf , 531, 530  
Gleisdorf West , 531 ↗  
Gleibfeld , 520 ↗  
Glinzendorf [3] , 910 ↗  
Gloggnitz , 500, 510  
Gmunden [2] , 170  
Gmunden Bahnhof (Bahnsteige 21-22) , 161 ↗  
Gmunden Bezirkshauptmannschaft , 161 ↗  
Gmunden Engelhof Bahnhof , 161 ↗  
Gmunden Franz-Josef-Platz , 161 ↗  
Gmunden Karamik , 161 ↗  
Gmunden Klosterplatz , 161 ↗  
Gmunden Kufertzeile , 161 ↗  
Gmunden Lambergweg , 161 ↗  
Gmunden Rathausplatz , 161 ↗  
Gmunden Rosenkranz , 161 ↗  
Gmunden Schloss Weyer , 161 ↗  
Gmunden Seebahnhof , 161 ↗  
Gmunden Tennisplatz , 161 ↗  
Gmünd NO , 800  
Gmünd NO Bahnhof (Waldviertelbahn) , 801, 802  
Gnas , 532 ↗  
Gniebing , 530 ↗  
Gobelsburg , 820 ↗

Goisern Jodschwefelbad , 170  
Golling-Abtenau[19] , 200, 220  
Gols , 731 ↗  
Gopperding , 171 ↗  
Gosau[15], Steeg- , 170 (513m)  
Gosdorf , 502 ↗  
Grafendorf , 520 ↗  
Grafendorf, Ober- , 115 ↗  
Grafenegg[4], Wagram- , 810  
Grafenstein , 620  
Gramatneusiedl , 700, 701  
Granzitztal , 620 ↗  
Gratkorn, Gratwein- , 501  
Gratwein-Gratkorn , 501  
Graz Don Bosco , 502, 530, 550  
Graz Hauptbahnhof , 502, 501, 530, 550  
Graz Hauptbahnhof (Europaplatz) , 570 ↗  
Graz Köflacherbahnhof , 550  
Graz Liebenau-Murpark , 530  
Graz Ostbahnhof-Messe , 530  
Graz Puntigam , 502, 550  
Graz Stadion Liebenau , 530 ↗  
Graz Straßgang , 550  
Graz Webling , 550 ↗  
Graz Wetzelsdorf , 550 ↗  
Greifenburg[2]-Weißensee[11] , 223 (590m)

Greifenstein-Altenberg , 810  
Grein-Bad Kreuzen[7] , 133 ↗  
Greinsturth , 130  
Grein Stadt , 133 ↗  
Gries , 300 (1257m)  
Gries im Pinzgau , 200 (744m) ↗  
Grieskirchen-Gallsbach[6] , 151, 150  
Grieswirt , 201 (687m) ↗  
Grillgasse, Wien , 700, 720  
Grimmenstein, Edlitz[3]- , 520 ↗  
Grimsing , 811 ↗  
Gränitztal , 620 ↗  
Groß Gerungs , 801 (679m) ↗  
Großgraming , 131  
Groß St. Florian , 550 ↗  
Groß Sierning , 100  
Großweikersdorf , 800  
Gröbmring [4] , 250 (676m)  
Grünau, Hofstetten- , 115 ↗  
Grünau im Almtal , 153 (517m) ↗  
Grünbach am Schneeberg , 522 (557m) ↗  
Grünbach Kohlenwerk , 522 (646m) ↗  
Grünbach Schule , 522 (610m) ↗  
Grünbichl , 151 ↗  
Gschnarret , 143 ↗  
Gschwandt-Rabesberg , 161 ↗  
Gschwandt Schule , 161 ↗

Gstatterboden i. Nationalpark , 130, 131 (573m) ↗  
Gstocket , 143 ↗  
Guggenbach , 540 ↗  
Guggenbach Pulverwerksiedlung , 540 ↗  
Guggenbach Warthkogelsiedlung , 540 ↗  
Gumpoldskirchen , 510  
Gunskirchen , 101  
Guntersdorf , 903  
Guntramtsdorf-Kaiserau , 720 ↗  
Guntramtsdorf-Thalern , 510  
Guten , 151 ↗  
Gussendorf , 550  
Gutenstein , 521 ↗  
Győr , 700  
Gänsersdorf , 901  
Gädersdorf , 221, 651 (511m)  
Göllersdorf , 903  
Göpfritz , 800 (578m)  
Görttschach-Förolach , 670 (570m)  
Gösging , 115 (891m) ↗  
Göttweg, Furth- , 820 ↗  
Götzing , 700, 701  
Götzis , 401

## H

Haag[9], Pram- , 151 ↗  
Habachtal-Weyerhof , 230 (826m) ↗  
Hadersdorf am Kamp , 810, 820  
Hadersdorf, Wien , 110  
Hagenau , 210 ↗  
Hagenau im Innkreis , 151 ↗  
Hagendorf , 630 (884m)  
Hahnenkamm, Kitzbühel- , 201 (773m)  
Haid , 180 ↗  
Haidensee, Tauchendorf- , 650, 651  
Haidershofen, Ramingdorf- , 131  
Haidestraße, Wien , 910  
Haiding , 151, 150

Hallein , 200  
Hallein Burgfried , 200  
Hall in Tirol , 201, 300 (562m)  
Hallstatt , 170 (514m)  
Hall-Thaur , 201, 300  
Hallwang-Elixhausen[3] , 190  
Handelskai, Wien (945) , 945  
Handelskai, Wien (91) , 900, 902, 510, 907, 901, 903  
Hard-Fussach , 401  
Hart bei Graz , 530  
Hartberg , 520  
Hart im Innkreis , 171 ↗  
Hart im Zillertal[2], Fügen- , 310 (537m)  
Hart-Wörth , 113 ↗  
Haselstauden , 401

Hausruck , 171 (580m) ↗  
Hautendorf , 902  
Hegyshalom , 700 ↗  
Heidenreichstein , 802 ↗  
Heidenreichstein Moosmuseum , 802 ↗  
Heilbad Burgwies , 230 (782m) ↗  
Heilbrunn, Bad Mitterndorf- , 170 (809m)  
Heiligeneich, Moosbierbaum- , 112  
Heiligenstadt, Wien , 800, 112, 810, 945  
Heinfels , 223 ↗  
Heiterwang-Plansee , 410 (1012m) ↗  
Helmahof , 901  
Helm, Vierschach-Elmo, Versciacco- , 223 (1132m) ↗  
Helfpau, Uttendorf- , 190 ↗  
Hengsberg , 550 ↗

Herzograd , 131  
Hessendorf Anglerparadies , 941 ↗  
Hetzenhof, Wien , 900, 510  
Hetzmannsdorf-Wullersdorf , 903  
Hiefau , 130, 131 ↗  
Hilm-Kematen , 130  
Himberg , 700  
Himberg Haltestelle , 540 ↗  
Hintering , 630 (940m) ↗  
Hinterstoder [13] , 140 (505m) ↗  
Hippach, Ramsau im Zillertal- , 310 (589m) ↗  
Hipping , 180 ↗  
Hirschbach , 800 (532m)  
Hirschstetten, Wien , 910  
Hirtensberg , 513 ↗

Hofern , 941 ↗  
Hofstatt , 110  
Hofstetten-Grünau , 115 ↗  
Hofstätten , 532 ↗  
Hohenau , 901  
Hohenbrugg a. d. Raab , 530 ↗  
Himberg , 700  
Hollabrunn , 903  
Hollenegg , 550 ↗  
Hollersbach , 230 (804m) ↗  
Hollersbach Panoramabahn , 230 ↗  
Holzeithen , 171 (601m) ↗  
Hopfgarten , 201 (589m) ↗  
Hopfgarten Berglift , 201 (589m)  
Horn , 820  
Höbersdorf , 903

Haiming , 400 (669m)  
Hainburg a.d. Donau Kulturfabrik , 907  
Hainburg a.d. Donau Personenbahnhof , 907  
Hainburg a.d. Donau Ungartor , 907  
Hainfeld , 113 ↗  
Halbenrain , 502 ↗  
Halbturm[3], Mönchhof- , 731 ↗

Haslach [3] , 142 ↗  
Haslau a.d.Donau , 907  
Hatlerdorf , 401  
Hatting , 400 (606m)  
Hatzenhof , 520 ↗  
Haus [3] , 250 (698m)  
Hausleitn , 903  
Hausmening, Ulmerfeld- , 130

Hengsthütte , 523 ↗  
Hengsttal , 523 ↗  
Hennersdorf , 511  
Hermaorg , 670 (590m)  
Hernals, Wien , 945  
Herzogenburg , 112, 810, 820  
Herzogenburg Stadt , 112  
Herzogenburg-Wielandsthal , 820 ↗

Hirt, Micheldorf- , 601 (614m)  
Hitzing, Dörsbach- , 143 ↗  
Hochfilzen , 201 (970m) ↗  
Hochosterwitz, Launsdorf- , 601 (527m)  
Hochscharten , 143 ↗  
Hochschneeberg Bergbahnhof , 523 (172m)  
Hochzirl , 410 (922m) ↗

Höflein a.d. Donau , 810  
Hörbranz[2], Lochau- , 401  
Hörersdorf , 902  
Hörsching [4] , 101, 150  
Hötzelndorf-Geras[8] , 800  
Hüttau , 250 (722m) ↗  
Hütteldorf, Wien , 100, 900, 110, 111, 910, 945

## I

Iglmühle , 142 ↗

Imsterberg , 400 (724m)  
Imst[4]-Pitztal , 400 (716m)  
Innichen/San Candido , 223 (1178m) ↗

Innsbruck Hauptbahnhof , 201, 300, 400, 410 (582m)  
Innsbruck Hötting , 410 (584m) ↗  
Innsbruck Messe , 230, 300 (584m)

Innsbruck Westbahnhof , 400, 410 (583m)  
Inzing , 400 (601m)  
Irdning[5], Stainach- , 250, 170 (645m)

Irnfriz , 800 (544m)  
Irschen [3] , 223 (609m)  
Itzling , 143 ↗

## J

Jedenspeigen , 901

Jedlersdorf, Wien , 900, 903  
Jenbach , 201, 300 (532m)  
Jenbach Zillertalbahnhof , 310 (532m)  
Jennersdorf , 530

Jesdorf-Bergfried , 230 ↗  
Jesenice , 221, 651 (573m)  
Joching, Wösendorf- , 811 ↗

Johnsbach i. Nationalpark [6] , 130, 131 (588m) ↗  
Jois , 730

Josefsberg[3], Wienerbruck- , 115 (795m) ↗  
Judenburg [2] , 600 (708m)  
Judendorf-Straßengel , 501

## K

Kaindorf a. d. Sulm[2] , 502  
Kaindorf im Murtal , 630 (820m) ↗  
Kainisch , 170 (768m)  
Kaiserau, Guntramtsdorf- , 720 ↗  
Kaisererebersdorf, Wien , 907  
Kaiserwald (Traisentalbahn), St. Pölten  
Alpenbahnhof , 113 ↗  
Kallham, Neumarkt- , 143, 151, 150  
Kalsdorf , 502  
Kaltenbach-Stumm im Zillertal , 310 (554m) ↗  
Kaltenbrunn , 420 ↗  
Kalwang , 250 (751m)  
Karnegg , 820 ↗  
Kammerhof , 115 ↗  
Kammern , 250 (662m)  
Kammer-Schörfing , 172  
Kapellerfeld , 902  
Kapfenberg , 600, 501 (509m)  
Kapfenberg Fachhochschule , 501 (520m)  
Kapfing im Zillertal , 310 (544m) ↗

Kappel am Krappfeld , 601 (569m)  
Kaprun[2], Fürth- , 230 (758m) ↗  
Karlsbach, Neumarkt a. d. Ybbs- , 100  
Karlf z'Neuhub , 161 ↗  
Kastenreith , 130, 131  
Katsdorf , 141  
Katzensdorf , 524 ↗  
Katzenhof , 532 ↗  
Kefermarkt , 141  
Kellerberg, Weißenstein- , 601, 220 (506m)  
Kematen, Hilim- , 130  
Kematen in Tirol , 400 (594m)  
Kematen-Fiberbach , 140  
Kendllbruck , 630 (939m)  
Kienburg, Vellach- , 670 (590m)  
Kierling, Klosterneuburg- , 810  
Kimpfling , 150  
Kinberg , 501 (566m)  
Kirchberg a. d. Pielach , 115 ↗  
Kirchberg am Wagram , 810  
Kirchberg in Tirol , 201 (820m)  
Kirchberg-Thürnau , 143 ↗  
Kirchbichl , 300  
Kirchdorf a. d. Krems , 140

Kirchham , 161 ↗  
Kirchham Ort , 161 ↗  
Kirchham Sportplatz , 161 ↗  
Kirchstetten , 110  
Kirnberg , 143 ↗  
Kitzsee , 701  
Kitzbühel , 201 (736m)  
Kitzbühel-Hahnenkamm , 201 (773m)  
Klagenfurt Annabichl , 601  
Klagenfurt Ebenthal , 620 ↗  
Klagenfurt Hauptbahnhof , 600, 601, 220, 620, 660  
Klagenfurt Hauptbahnhof (Busbahnhof) , 570 ↗  
Klagenfurt Lend , 601  
Klagenfurt Ostbahnhof , 601  
Klagenfurt Süd , 660 ↗  
Klagenfurt West , 601  
Klamm-Schottwien[2] , 500 (699m)  
Klangen , 115 ↗  
Klaus , 140 ↗  
Klaus in Voralpen [2] , 401  
Kleblach-Lind , 223 (572m)  
Kledering , 700, 720  
Kledt , 143 ↗

Kleinreifling , 130, 131  
Kleinzell [2] , 142 (531m) ↗  
Kleinzell[11], Rainfeld- , 113 ↗  
Klosterneuburg-Kierling , 810  
Klosterneuburg-Weidling , 810  
Knittelfeld , 600 (628m)  
Kogl , 180 ↗  
Kolbnitz , 220 (747m)  
Koppenbrüllerhöhle, Obertraun- , 170 (527m)  
Korneuburg , 903  
Kothmühle , 153 ↗  
Kottaun[3], Geras- , 941 ↗  
Kottlingbrunn , 510  
Kottlingneusiedl , 902  
Kramsach, Rattenberg- , 300 (521m)  
Kranebitten , 410 (697m) ↗  
Kraubath , 600 (585m)  
Kreischbach , 113 ↗  
Kreischberg Talstation , 630 ↗  
Krems a.d. Donau , 810, 811, 820  
Krems Campus-Kunstmühle , 811 ↗  
Krems in Steiermark , 550  
Kremsmünster , 140  
Krenstetten-Biberbach[3] , 100

Kreuzstetten, Neubau- , 902  
Krieglach , 501 (614m)  
Krimml [2] , 230 (911m) ↗  
Krietzendorf , 810  
Krottenbachstraße, Wien , 945  
Krottendorf-Ligist[2] , 550  
Krummußbaum , 100  
Krumpendorf , 601, 220  
Kröllendorf , 130  
Kuchl , 200  
Kuchl Garnei , 200  
Kufstein , 300  
Kumpfmühl , 150  
Kundl , 201, 300 (510m)  
Kunstmühle, Krems Campus- , 811 ↗  
Köflach , 550  
Königstetten[4], Zeiselmauer- , 810  
Köppling , 550  
Köstendorf-Weng , 190  
Köblwang , 160 ↗  
Kub , 500 (543m)  
Kühndorf, Völkermarkt[7]- , 620  
Küpfern , 131

## L

Laa a. d. Thaya [2] , 902  
Lacken , 142 ↗  
Ladendorf [2] , 902  
Lahnsiedlung , 230 (880m) ↗  
Lahrdorf , 131  
Laimach Regionalmuseum , 310 (532m) ↗  
Laizing , 161 ↗  
Lambach , 101, 160  
Lambach Markt , 101  
Lamprechtshausen , 210 ↗  
Landeck-Zams , 400 (776m)

Landegg, Pottendorf- , 511, 512  
Langau , 941 ↗  
Langegg b.Schrems , 802 ↗  
Langen am Arlberg , 400 (1217m)  
Langenleobarn , 810  
Langenlois , 820 ↗  
Langenwang , 501 (637m)  
Langenzersdorf , 903  
Langkampfen , 300  
Langschlag b.Großgerungs , 801 (783m) ↗  
Lannach , 550 ↗  
Lanzendorf-Rannersdorf , 700  
Lanzkirchen , 520 ↗  
Lasberg[3]-St. Oswald[7] , 141

Lassez[3], Schönfeld[2]- , 910 ↗  
Laubenbachmühle , 115 (635m) ↗  
Laufen, Oberndorf b.Salzburg- , 210 ↗  
Lauffen , 170  
Launsdorf-Hochosterwitz , 601 (527m)  
Lauterach , 401  
Laxenburg-Biedermannsdorf , 720 ↗  
Laßnitzhöhe , 530  
Laßnitzthal , 530 ↗  
Lebring , 502  
Lehenitzen , 221, 651  
Leden-Altenam , 171 ↗  
Leibnitz , 502  
Leithen , 410 (1054m) ↗  
Lend , 200 (634m) ↗

Lendorf , 223 (550m)  
Lengau , 190 ↗  
Lengdorf , 230 (771m) ↗  
Lenzing , 172  
Lenzing Ort , 172  
Leobendorf-Burg Kreuzenstein[2] , 903  
Leoben Hauptbahnhof , 600, 250 (540m)  
Leoben Lerchenfeld , 600 (540m)  
Leobersdorf , 513, 500, 510  
Leogang [2] , 201 (840m) ↗  
Leogang-Steinberge , 201 (796m) ↗  
Leonding , 101, 150  
Leonding Lokalbahn , 143  
Leopoldau, Wien , 900, 902, 901  
Leopoldsdorf, Siebenbrunn- , 910 ↗

Lermoos , 410 (1004m) ↗  
Lichendorf , 502 ↗  
Liebenfels , 650, 651  
Lieboch , 550  
Lieboch Schadendorf , 550  
Lienz , 223 (674m)  
Lienz-Peggetz , 223 (674m)  
Liesing, Wien , 900, 510  
Liesen , 250 (642m)  
Ligist[2], Krottendorf- , 550  
Lilienfeld , 113 ↗  
Lilienfeld Krankenhaus , 113 ↗  
Limberg-Maissau[4] , 800  
Lindabrunn[3], Enzesfeld- , 513 ↗  
Lindau Insel , 401

Lindau-Reutin, 401 Lind bei Scheifling, 630 (760m) <span>↔</span> Lind, Kleblach-, 223 (572m) Lind-Rosegg[3], 601 Linz Ebelsberg, 100 Linz Franckstraße, 141	Linz Hauptbahnhof, 100, 101, 140, 143, 141, 151, 150 Linz Oed, 140 Linz-Pichling, 100 Linz Urfahr, 142 Linz Wegscheid, 140	Litschau, 802 <span>↔</span> Lochau-Hörbranz[2], 401 Loich [2], 115 <span>↔</span> Loipersbach-Schattendorf[3], 524 <span>↔</span> Loosdorf, 100 Lorüns, 420 <span>↔</span>	Losenstein, 131 Ludesch, 401 (535m) Lungitz, 141 Lustenau, 401 Lutzmannsdorf, 630 (838m) <span>↔</span> Lähn, 410 (1106m) <span>↔</span>	Lödersdorf, 530 <span>↔</span>
---	--	--	---	--------------------------------

## M

Madling, 630 (975m) <span>↔</span> Maglern, Thörl-, 670 (643m) Maierdorf, 532 <span>↔</span> Mainburg, 115 <span>↔</span> Maishofen-Saalbach[15], 200 (765m) <span>↔</span> Maissau[4], Limberg-, 800 Mallnitz-Obervellach[8], 220 (1182m) Mandling, 250 (812m) <span>↔</span> Mannswörth, 907 Manzing-Prambach, 143 <span>↔</span> Marbach Golfplatz, 630 <span>↔</span> Marchegg [4], 910, 901 Marchtrenk [2], 101, 150 Maria Anzbach, 110 Maria Ellend a.d. Donau, 907 Maria Enzersdorf, Brunn-, 900, 510 Mariahof[3]-St. Lambrecht[8], 600 (893m)	Maria Lanzendorf, 720 <span>↔</span> Maria Plain-Plainbrücke, 210 <span>↔</span> Maria Rain, 660 (521m) <span>↔</span> Maria Saal, 601 Mariazell, 115 (850m) <span>↔</span> Markersdorf a. d. Pielach, 100 Markt Hofkirchen[4], Obertrattnach-, 151, 150 MarktI, 113 <span>↔</span> Markt Paternion, 601, 220 (525m) Markt Sachsenburg, 223 (562m) Marz-Rohrbach, 524 <span>↔</span> Matrei, 300 (995m) Mattersburg, 524 Mattersburg Nord, 524 <span>↔</span> Mattighofen, 190 Mattighofen, Schalchen-, 190 <span>↔</span> Matzleinsdorfer Platz, Wien, 900, 510, 910, 901, 903 Mauerkirchen, 190 Mauer-Ohling, 100	Mautbrücken, 650, 651 (503m) Mautern, 250 (692m) Mautern, Stein-, 811 <span>↔</span> Mauthausen, 133 Mayrhofen im Zillertal, 310 (627m) Meidling, Wien, 100, 600, 700, 900, 902, 111, 500, 501, 510, 511, 512, 910, 907, 901, 903 Melk, 100 Micheldorf, 140 <span>↔</span> Micheldorf-Hirt, 601 (614m) Michelhausen, 112 Miesenbach-Waidmannsfeld [4], 521 <span>↔</span> Millstättersee, Spittal-, 601, 220, 223 (544m) Mining, 151 <span>↔</span> Mistelbach, 902 Mistelbach Stadt, 902 Mitte CAT, Wien, 917 Mittenwald, 410 (914m) <span>↔</span> Mitterbach, 115 (801m) <span>↔</span>	Mitterberghütten, 200 (550m) Mitterdorf-Veitsch[8], 501 (592m) Mittersill, 230 (786m) Mittersill Essiger, 230 (786m) <span>↔</span> Mittelwald a. d. Drau, 223 (882m) <span>↔</span> Mitte, Wien, 900, 902, 510, 907, 901, 903 Mittlere Au, 160 <span>↔</span> Mittlern, 620 <span>↔</span> Mixnitz-Bärenschützklamm[3], 501 Mogersdorf, 530 <span>↔</span> Moosbierbaum-Heiligeneich, 112 Moos, Bludenz-, 420 <span>↔</span> Mooskirchen, Söding-, 550 Mosenmagyaróvár, 700 Muckendorf-Wipfing, 810 Muggendorf[3], Pernitz-, 521 <span>↔</span> Munderfing, 190 Muntigl, 210 <span>↔</span> Murau, 630 (809m) Murau-St. Leonhard, 630 (809m) <span>↔</span> Murau West, 630 (809m) <span>↔</span>	Mureck, 502 <span>↔</span> Murpark, Graz Liebenau-, 530 Musau, 410 (822m) <span>↔</span> Mödling, 900, 500, 510 Möllbrücke[3], Mühldorf-, 220 (638m) Möllbrücke-Sachsennburg, 223 (558m) Möllersdorf Aspengbahn, 720 <span>↔</span> Mönchhof-Halbturm[3], 731 <span>↔</span> Mötz, 400 (644m) Mühlbach im Pinzgau, 230 (812m) <span>↔</span> Mühldorf-Möllbrücke[3], 220 (638m) Mühldorf, Scharnstein-, 153 <span>↔</span> Mühlheim, 151 <span>↔</span> Mühling, 120 <span>↔</span> Mühling-Plaika, 120 <span>↔</span> Müllendorf, 512 Münchendorf, 511 Münichholz, Steyr-, 131 Münster[2]-Wiesing[2], 300 (526m) Mürzhofen, Allerheiligen-, 501 (548m) Mürzschlag, 600, 500, 501 (681m)
---	---	---	--	--

## N

Nendeln, 401 <span>↔</span> Nenzing, 401 (507m) Nettingsdorf, 140 Neubau-Kreuzstetten, 902 Neudorf, 701 Neudörf, 524 <span>↔</span> Neufeld a. d. Leitha, 512 Neufelden, 142 <span>↔</span>	Neuhaus a. d. Gail, 670 (512m) Neuhaus[6]-Niederwaldkirchen[2], 142 (556m) <span>↔</span> Neuhaus, Weissenbach-, 513 <span>↔</span> Neuhofen a. d. Krems, 140 Neuhub, 161 <span>↔</span> Neukirchen am Großvenediger, 230 (834m) <span>↔</span> Neukirchen bei Lambach, 101 Neukirchen[4]-Gampern[4], 101 Neulengbach, 110	Neulengbach Stadt, 110 Neumarkt a. d. Ybbs-Karlsbach, 100 Neumarkt am Wallersee, 101, 190 (544m) Neumarkt in Steiermark, 600 (841m) Neumarkt-Kallham, 143, 151, 150 Neunageberg, 802 <span>↔</span> Neunkirchen NÖ, 510 Neurating, 151 <span>↔</span> Neusiedl am See, 700, 730, 731 Neydharting, Bad Wimsbach-, 160 <span>↔</span>	Nickelsdorf, 700 Niederfladnitz, 941 <span>↔</span> Niederkreuzstetten, 902 Niedermritz-St. Martin[5], 250 (758m) <span>↔</span> Niedersill, 230 (767m) <span>↔</span> Niederspaching, 143 <span>↔</span> Niederwaldkirchen[2], Neuhaus[6]-, 142 (558m) <span>↔</span> Niedenwötz[9], 630 (741m) <span>↔</span> Niederöblarn, 250 (656m) Niklasdorf, 600 (527m)	Nikolsdorf [2], 223 (637m) Nový Šaldorf, Znojmo-, 903 Nußbach [4], 140 Nußdorf[5], Weitwörth-, 210 <span>↔</span> Nußdorf, Wien, 810 Nöstlbach-St. Marien[3], 140 Nötsch, 670 (559m) Nüziders, 401 (542m)
--	--	--	--	--

## O

Oberalm, 200 Oberaschach, 143 <span>↔</span> Oberbrunn, 171 (501m) <span>↔</span> Oberdrauburg, 223 (621m) Oberdöbling, Wien, 945 Obereggendorf, 511 Ober-Grafendorf, 115 <span>↔</span>	Oberhart, 153 <span>↔</span> Oberhofen im Inntal, 400 Oberhofen-Zell am Moos[7], 101 (571m) Oberland, 130 (505m) Oberloiben, Dürnstein-, 811 <span>↔</span> Obernberg[9]-Altheim[2], 151 <span>↔</span> Oberndorf b.Salzburg Bahnhof, 210 Oberndorf b.Salzburg-Laufen, 210 <span>↔</span> Oberndorf in Tirol, 201 (688m) <span>↔</span> Ober Oberndorf, 903	Oberpiesting, 521 <span>↔</span> Oberwaldberg, 112, 821 <span>↔</span> Obersdorf Hst, 902 Obersee, 170 (521m) Oberthalheim-Timelkam, 172 Obertrattnach-Markt Hofkirchen[4], 151, 150 Obertraun-Dachsteinhöhlen, 170 (514m) Obertraun-Koppenbrüllerhöhle, 170 (527m)	Obervellach[8], Mallnitz-, 220 (1182m) Ober Waltersdorf, 720 <span>↔</span> Oberweiden, 901 <span>↔</span> Oed, 521 <span>↔</span> Oedt, 532 <span>↔</span> Oedt Siedlung, 532 <span>↔</span> Oepping, 142 (598m) <span>↔</span> Oftring, 101, 150 Oichtensiedlung, 210 <span>↔</span> Oisnitz-St. Josef[2], 550 <span>↔</span>	Ollersbach, 110 Ortmann, 521 <span>↔</span> Ossiach-Bodensdorf, 650, 651 (510m) Ostermiething, 210 <span>↔</span> Ottakring, Wien, 945 Ottenheim, 142 Ottnang-Wolfsegg, 171 (518m) <span>↔</span> Öblarn, 250 (663m) Öhling, Mauer-, 100 Ötztal, 400 (693m)
--	--	--	--	--

## P

Paasdorf, 902 Pabing am Haunsberg, 210 <span>↔</span> Palmsdorf, 180 <span>↔</span> Palt, Furth-, 820 <span>↔</span> Pama, 401 Pamhagen, 700, 731	Perg Schulzentrum, 133 <span>↔</span> Pernegg, 501 Pernitz-Muggendorf[3], 521 <span>↔</span> Pernitz Raimundviertel, 521 <span>↔</span> Pernitz Wipelfohstraße, 521 <span>↔</span> Petersbaumgarten, 520 <span>↔</span> Peterskirchen, 151 <span>↔</span> Petronell-Carnuntum, 907 Pettenbach, 153 <span>↔</span>	Piesting, 521 <span>↔</span> Piesting Harzwerk, 521 <span>↔</span> Pill-Vomperbach, 300 (544m) Pinggau Markt, 520 (561m) <span>↔</span> Pinsdorf, 170 Pirtendorf, 230 (779m) <span>↔</span> Pitten, 520 <span>↔</span> Pitztal, Imst[4]-, 400 (716m) Plaika, Mühling-, 120 <span>↔</span>	Praterstern, Wien, 900, 902, 510, 907, 901, 903 Prattsdorf-Dachsberg, 143 <span>↔</span> Preding[3]-Wieseldorf, 550 <span>↔</span> Predlitz-Pichl, 630 (911m) <span>↔</span> Predlitz-Turrach[12], 630 (911m) <span>↔</span> Pregarten, 141 Premstätten[2]-Tobelbad[3], 550 Prenning, 540 <span>↔</span>	Puchheim, Attnang-, 101, 170, 171 Puch Urstein, 200 Pulgarn, 141 Purbach am Neusiedlersee, 700, 730 Purgstall, 120 <span>↔</span> Purkersdorf Sanatorium, 110 Purkersdorf Zentrum, 110 Purkla, 502 <span>↔</span> Pusarnitz, 220 (564m)
--	---	---	---	---

Parndorf, 700, 701 Parndorf Ort., 700, 701, 730, 731 Pasching, 101, 150 Passau Hauptbahnhof, 150 Passering, 601 (540m) Paternion-Feistritz, 601, 220 (513m) Patsch [2], 300 (784m) <span>↔</span> Paudorf, 820 <span>↔</span> Paura, Stadl-, 160 Payerbach-Reichenau, 500, 510 Peggau-Deutschfeistritz, 501, 540 Peggetz, Lienz-, 223 (674m) Penzing, Wien, 110, 945 Perchtoldsdorf, 900, 510 Perg, 133	Petzenkirchen, 120 <span>↔</span> Peuerbach, 143 <span>↔</span> Pfaffenhofen, Telfs-, 400 (624m) Pfaffenschwendt, 201 (888m) <span>↔</span> Pfaffstätten, 510 Pfarwerfen, 200 (528m) Pfennigbach, 522 (590m) <span>↔</span> Pflach, 410 (840m) <span>↔</span> Pfronten-Steinach, 410 (843m) <span>↔</span> Piberbach, Kematen-, 140 Pichl, 250 (769m) <span>↔</span> Pichling, Linz-, 100 Pichl, Predlitz-, 630 (911m) <span>↔</span> Piesendorf, 230 (758m) <span>↔</span> Piesendorf Bad, 230 (758m) <span>↔</span>	Plainbrücke, Maria Plain-, 210 <span>↔</span> Plank am Kamp, 820 <span>↔</span> Plansee, Heiterwang-, 410 (1012m) <span>↔</span> Platt, 903 Pleißing-Waschbach, 941 <span>↔</span> Pottenbrunn [2], 110 Pottendorf-Landegg, 511, 512 Pottenstein a. d. Triesting, 513 <span>↔</span> Pottschach, 510 Prambachkirchen-Bad Weinberg, 143 <span>↔</span> Prambach, Manzing-, 143 <span>↔</span> Prambach, Schurrer-, 143 <span>↔</span> Prambeckenhof, 143 <span>↔</span> Pram-Haag[9], 151 <span>↔</span> Praterkai, Wien, 910	Prekking, 521 <span>↔</span> Prenting, 521 <span>↔</span> Pill-Vomperbach, 300 (544m) Pinggau Markt, 520 (561m) <span>↔</span> Pinsdorf, 170 Pirtendorf, 230 (779m) <span>↔</span> Pitten, 520 <span>↔</span> Pitztal, Imst[4]-, 400 (716m) Plaika, Mühling-, 120 <span>↔</span>	Praterstern, Wien, 900, 902, 510, 907, 901, 903 Prattsdorf-Dachsberg, 143 <span>↔</span> Preding[3]-Wieseldorf, 550 <span>↔</span> Predlitz-Pichl, 630 (911m) <span>↔</span> Predlitz-Turrach[12], 630 (911m) <span>↔</span> Pregarten, 141 Premstätten[2]-Tobelbad[3], 550 Prenning, 540 <span>↔</span>	Puchheim, Attnang-, 101, 170, 171 Puch Urstein, 200 Pulgarn, 141 Purbach am Neusiedlersee, 700, 730 Purgstall, 120 <span>↔</span> Purkersdorf Sanatorium, 110 Purkersdorf Zentrum, 110 Purkla, 502 <span>↔</span> Pusarnitz, 220 (564m)
---	---	--	--	---	---

Parndorf, 700, 701 Parndorf Ort., 700, 701, 730, 731 Pasching, 101, 150 Passau Hauptbahnhof, 150 Passering, 601 (540m) Paternion-Feistritz, 601, 220 (513m) Patsch [2], 300 (784m) <span>↔</span> Paudorf, 820 <span>↔</span> Paura, Stadl-, 160 Payerbach-Reichenau, 500, 510 Peggau-Deutschfeistritz, 501, 540 Peggetz, Lienz-, 223 (674m) Penzing, Wien, 110, 945 Perchtoldsdorf, 900, 510 Perg, 133	Quartier Belvedere, Wien, 900, 902, 510, 901, 903	Reith, Annaberg- [6], 115 (807m) <span>↔</span> Reith, St. Pantaleon-, 210 <span>↔</span> Rekawinkel, 110 Rennweg, Wien, 900, 902, 510, 907, 901, 903 Rettenbach, 230 (794m) <span>↔</span> Retz, 903, 941 Reutin, Lindau-, 401 Reutte in Tirol, 410 (850m) <span>↔</span> Reutte in Tirol Schulzentrum, 410 (850m) Riedau, 150 Riedenburg, 401	Riedersbach, 210 <span>↔</span> Ried im Innkreis, 151, 171 Ried im Zillertal, 310 (548m) <span>↔</span> Rietz, 400 (635m) Rohrbach a. d. Gölsen, 113 <span>↔</span> Rohrbach-Berg, 142 (622m) <span>↔</span> Rohrbach, Marz-, 524 <span>↔</span> Rohrbach-Vorau[12], 520 <span>↔</span> Rohr-Bad Hall[4], 140 Rohrendorf, 820 Rohr/Raab, 530 <span>↔</span> Roppen, 400 (706m) Rosegg[3], Lind-, 601	Rosenau, 130 Rosenau, Siebenmühlen-, 172 Rosenbach, 221, 651 (601m) Rosenburg, 820 <span>↔</span> Rosental, 230 (854m) <span>↔</span> Rothengrub, 522 <span>↔</span> Rothenithum, 601, 220 (520m) Rotheiz, 310 (562m) Rottenegg, 142 Roßleithen [6], 140 (591m) <span>↔</span> Rufing, 143 <span>↔</span> Rum, 201, 300 (567m) Röthis[2], Sulz[2]-, 401
---	---	---	--	---

## R

Raaba, 530 Raab/Rohr, 530 <span>↔</span> Raasdorf, 910 Rabensburg, 901 Rabenstein a. d. Pielach, 115 <span>↔</span> Rabesberg, Gschwandt-, 161 <span>↔</span> Radstadt, 250 (832m) Rainfeld-Kleinzell[11], 113 <span>↔</span> Ramingdorf-Haidershofen, 131 Ramingstein, 603 (967m) <span>↔</span>	Ramingstein-Thomatal, 630 (967m) <span>↔</span> Ramsau im Zillertal-Hippach, 310 (589m) <span>↔</span> Rankweil, 401 Rannersdorf, Lanzendorf-, 700 Rattenberg-Kramsach, 300 (521m) Rauris[10], Taxenbach-, 200 (718m) <span>↔</span> Redl-Zipf[2], 101 Regelsbrunn, 907 Reichenau, Payerbach-, 500, 510 Reichraming, 131 Reidling, Sitzenberg-, 112 Reith, 410 (1120m) <span>↔</span>	Reith, Annaberg- [6], 115 (807m) <span>↔</span> Reith, St. Pantaleon-, 210 <span>↔</span> Rekawinkel, 110 Rennweg, Wien, 900, 902, 510, 907, 901, 903 Rettenbach, 230 (794m) <span>↔</span> Retz, 903, 941 Reutin, Lindau-, 401 Reutte in Tirol, 410 (850m) <span>↔</span> Reutte in Tirol Schulzentrum, 410 (850m) Riedau, 150 Riedenburg, 401	Riedersbach, 210 <span>↔</span> Ried im Innkreis, 151, 171 Ried im Zillertal, 310 (548m) <span>↔</span> Rietz, 400 (635m) Rohrbach a. d. Gölsen, 113 <span>↔</span> Rohrbach-Berg, 142 (622m) <span>↔</span> Rohrbach, Marz-, 524 <span>↔</span> Rohrbach-Vorau[12], 520 <span>↔</span> Rohr-Bad Hall[4], 140 Rohrendorf, 820 Rohr/Raab, 530 <span>↔</span> Roppen, 400 (706m) Rosegg[3], Lind-, 601	Rosenau, 130 Rosenau, Siebenmühlen-, 172 Rosenbach, 221, 651 (601m) Rosenburg, 820 <span>↔</span> Rosental, 230 (854m) <span>↔</span> Rothengrub, 522 <span>↔</span> Rothenithum, 601, 220 (520m) Rotheiz, 310 (562m) Rottenegg, 142 Roßleithen [6], 140 (591m) <span>↔</span> Rufing, 143 <span>↔</span> Rum, 201, 300 (567m) Röthis[2], Sulz[2]-, 401
--	--	---	--	---

## S

Saalbach[15], Maishofen-, 200 (765m) <span>↔</span> Saalfelden, 200, 201 (728m) Sachsenburg, Möllbrücke-, 223 (558m) Saffen, 120 <span>↔</span> Salzburg Aigen, 200 Salzburg Aighof, 200, 190 Salzburg Gnig, 200 Salzburg Hauptbahnhof, 101, 200, 300, 190, 220 Salzburg Hbf (Bahnsteige 11-12), 210 Salzburg Itzling, 210 <span>↔</span> Salzburg Kasern, 190 Salzburg Lieferung, 200, 190 Salzburg Mülln-Altstadt, 200, 190 Salzburg Parsch, 200 Salzburg Sam, 200 Salzburg Süd, 200 Salzburg Taxham Europark, 200, 190 San Candido/Innichen, 223 (1178m) <span>↔</span> St. Andrä am Zicksee, 731 St. Andrä im Lavanttal, 620 <span>↔</span> St. Andrä[2]-Wördern, 810 St. Anton am Arlberg, 400 (1303m)	St. Anton im Montafon, 420 (632m) <span>↔</span> St. Egid, 630 (808m) <span>↔</span> St. Egidyen [4], 510 St. Gallen[3], Weibenbach-, 130, 131 St. Georgen a. d. Gusen, 141 St. Georgen a. d. Gusen Ort, 141 St. Georgen a. d. Mattig, 190 <span>↔</span> St. Georgen am Längsee [3], 601 (511m) St. Georgen am Steinfelde, 113 <span>↔</span> St. Georgen bei Salzburg, 210 <span>↔</span> St. Georgen im Attergau, 180 St. Georgen ob Judenburg, 600 (714m) St. Jocko, 300 (1141m) St. Johann im Pongau, 200, 220 (565m) St. Johann in der Haide, 520 <span>↔</span> St. Johann in Tirol, 201 (663m) St. Johann-Weistrach[4], 100 St. Josef[2], Oisnitz-, 550 <span>↔</span> St. Lambrecht[8], Mariahof[3]-, 600 (893m) St. Leonhard, Murau-, 630 (809m) <span>↔</span> St. Leonhard, Tamsweg-, 630 (1019m) <span>↔</span> St. Lorenzen, Fentsch-, 600 (604m) St. Lorenzen ob Murau, 630 (850m) <span>↔</span> St. Lorenzen ob Murau Ost, 630 <span>↔</span>	St. Lorenzen, St. Marein-, 501 (532m) St. Marein-St. Lorenzen, 501 (632m) St. Margarethen, Takern-, 530 <span>↔</span> St. Margrethen SG, 401 St. Marien[3], Nöstlbach-, 140 St. Martin bei Traun, 140 St. Martin bei Weitra, 801 (630m) <span>↔</span> St. Martin i.S.[2]-Bergla, 550 St. Martin im Innkreis, 171 <span>↔</span> St. Martin[5], Niedermritz-, 250 (758m) <span>↔</span> St. Martin-Sittich[4], 650, 651 (524m) St. Marx, Wien, Vienna Biocenter, 907 St. Michael, 600, 250 (596m) St. Michael ob Bleiburg, 620 (502m) <span>↔</span> St. Nikola-Struden, 133 <span>↔</span> St. Oswald[7], Lasberg[3]-, 141 St. Pantaleon [4], 133 <span>↔</span> St. Pantaleon-Reith, 210 <span>↔</span> St. Paul, 620 St. Paul Bad, 620 <span>↔</span> St. Peter im Sulmtal, 550 <span>↔</span> St. Peter[2]-Seitenstetten[3], 100 St. Pölten Alpenbahnhf MzB, 115 St. Pölten Alpenbahnhf-Kaiserwald (Traisentalbahn), 113 <span>↔</span> St. Pölten Bildungscampus, 113	St. Pölten Hauptbahnhof, 100, 110, 111, 112, 113, 810, 820, 115 St. Pölten Porschestraße, 113 <span>↔</span> St. Pölten-Traisenpark, 112, 820 St. Ruprecht a. d. Raab, 531 <span>↔</span> St. Ruprecht ob Murau, 630 (858m) <span>↔</span> St. Stefan im Lavanttal, 620 <span>↔</span> St. Stefan[2]-Vorderberg, 670 (561m) St. Urban am Ossiachersee, 650, 651 (507m) St. Valentin, 100, 131, 133 St. Veit a. d. Glan, 600, 601, 650, 651 St. Veit a. d. Glan Westbahnhof, 650, 651 St. Veit a. d. Gölsen, 113 <span>↔</span> St. Veit a. d. Triesting, 513 <span>↔</span> St. Veit, Schwarzach-, 200, 220 (590m) Sarasdorf, 700 Šatov, 903 Sattendorf, 650, 651 (507m) Sattledt, 153 <span>↔</span> Sautler, 630 (781m) <span>↔</span> Sautern-Schiltern, 520 <span>↔</span> Saxen, 133 <span>↔</span> Schaan-Vaduz[2], 401 <span>↔</span> Schafteuau, 300 Schalchen-Mattighofen, 190 <span>↔</span>	Scharnitz, 410 (964m) <span>↔</span> Scharnstein-Mühldorf, 153 <span>↔</span> Schattendorf[2], Baumgarten-, 512 Schattendorf[3], Loipersbach-, 524 <span>↔</span> Schauboden, 120 <span>↔</span> Schaueregg[2], Tauchen-, 520 (649m) <span>↔</span> Schauersberg, 153 <span>↔</span> Scheibbs, 120 <span>↔</span> Scheiblingkirchen-Warth, 520 <span>↔</span> Scheiffeing, 600 (797m) Schiltern, Sautern-, 520 <span>↔</span> Schlachhof, 210 <span>↔</span> Schlachting, 250 (739m) Schleinbach [2], 902 Schlierbach, 140 Schlins-Beschling, 401 Schlitters-Bruck am Ziller, 310 (535m) <span>↔</span> Schloß Haus, 141 Schlägl, 142 (557m) <span>↔</span> Schlägl, Aigen- [2], 142 (564m) <span>↔</span> Schlöglmühl, 510 Schlößberg, 151, 150 Schmidham, 180 <span>↔</span> Schoren, Dornbirn-, 401 Schottwien[2], Klamm-, 500 (699m) Schrambach, 113 <span>↔</span>
--	---	---	---	--

Schrems[4], Pürbach-, 800 (531m) Schruns, 420 (681m) Schurrer-Prambach, 143 Schwallenbach, 811 Schwanenstadt, 101 Schwarzach in Voralberg, 401 Seitenstetten[3], St. Peter[2]-, 100 Schwarzenau, 800 (504m) Schwarzenbach a. d. Pielach [6], 115 Schwarzenbach[2], Wiesenfeld-, 113 Schwarzsee, 201 (772m) Schwarz, 201, 300 (538m) Schwechat, 907 Schwerbach, 115 Schwertberg, 133 Schärding, 150, 171 Schönau bei Litschau Dorfwirt, 802 Schönberg am Kamp, 820 Schönborn-Malleebarn, 903 Schönering, Lstraßham-, 143 Schönfeld[2]-Lasse[3], 910 Schönwies, 400 (736m) Schörfling, Kammer-, 172 Schüttdorf Areitbahn, 230 Schüttdorf Kitzsteinhornstraße, 230 (752m) Schüttdorf Tischlerhäusl, 230 (752m) Schützen am Gebirge, 730 Schützen Haltestelle, 730	Sebersdorf, 520 Seebenstein, 520 Seefeld in Tirol, 410 (1198m) Seekirchen am Wallersee, 101, 190 (514m) Seiersberg, Feldkirchen-, 502 Seitenstetten[3], St. Peter[2]-, 100 Selzthal, 130, 131, 250, 140 (639m) Semmering, 500, 501 (896m) Seniorenheim, 180 Seyring, 902 Siebenbrunn-Leopoldsdorf, 910 Siebenhirten NO, 902 Siebenmühlens-Rosenau, 172 Siemensstraße, Wien, 900, 902, 901 Sierndorf, 903 Sierndorf a. d. March, 901 Siggerwiesen, 210 Sigleß[4], Wiesen[3]-, 524 Sigmundsherberg, 800, 820 Silberwald, 901 Sillian, 223 (1090m) Silz, 400 (649m) Simbach (Inn), 151 Simmering, Wien, 910 Sittich[4], St. Martin-, 650, 651 (524m) Sitzenberg-Redling, 112 Sollenau, 510, 720 Sonntagberg [4], 130	Sopron, 524, 512 Speising, Wien, 900, 910 Sporneck, 143 Spießfeld-Straß, 502 Spillern, 903 Spital am Pyhrn, 140 (658m) Spital am Semmering, 500 (789m) Spittal-Millstättersee, 601, 220, 223 (544m) Spittelau, Wien, 800, 810 Spitz a. d. Donau, 811 Staatz [3], 902 Stadl a. d. Mur, 630 (891m) Stadl-Paura, 160 Stadt Haag, 100 Stadt Rottenmann, 250 (667m) Stadt Waidhofen a. d. Ybbs, 130 Stainach-Irdning[5], 250, 170 (645m) Stallegg, 820 Stallehr, Brunnenfeld-, 420 Stams, 400 (639m) Stans, 300 (538m) Statzendorf, 820 Steeg-Gosau[15], 170 (513m) Stefansbrücke, Unterberg-, 300 (716m) Stefansdorf, 143 Stein a. d. Enns, 250 (667m) Steinach, 230	Steinach in Tirol, 300 (1048m) Steinach, Pfronten-, 410 (843m) Steinbach-Bad Großpertholz[2], 801 (626m) Steinbachbrücke, 153 Steinberge, Leogang-, 201 (796m) Steindorf am Ossiachersee, 650, 651 (509m) Steindorf bei Straßwalchen, 190 (542m) Steinfeld, 160 Steinfeld im Drautal [2], 223 (582m) Steinhaus, 500 (838m) Steinhaus bei Wels, 153 Steinklamm, 115 Steinkogel, 170 Stein-Mautern, 811 Steinschal-Tradigist [2], 115 Stein, Tainach[3]-, 620 Stallegg, 820 Steyregg, 141 Steyring [3], 140 Steyr-Münichholz, 131 Stiefeln, 820 Stillfried, 901 Stockerau, 903 Strasshof, 901 Strass im Zillertal, 310 (522m) Straß-Emling, 143 Straßengel, Judendorf-, 501	Straß, Etsdorf-, 810 Straßfeld, 143 Straßham-Schönering, 143 Straßhof a. d. Aschach, 143 Straß, Spießfeld-, 502 Straßwalchen [2], 101, 190 (542m) Straßwalchen West [2], 190 (542m) Strebbersdorf, Wien, 900, 903 Struden, St. Nikola-, 133 Studenzen-Fladnitz, 530 Stuhlfelden, 230 (780m) Stuhlfelden Siedlung, 230 (786m) Stumm im Zillertal, Kaltenbach-, 310 (554m) Stöttham, 180 Stübing, 501 Suben, 171 Sulzbachtälner, 230 (842m) Sulz[2]-Röthis[2], 401 Summerau, 141 (666m) Szentgotthárd, 530 Säusenstein, 100 Söchau, 520 Söding-Mooskirchen, 550 Sölling, 120 Süßenbrunn, Wien, 900, 901
---	--	--	---	---

T Tainach[3]-Stein, 620 Takern-St. Margarethen, 530 Tallesbrunn, 901 Tamsweg, 630 (1019m) Tamsweg-St. Leonhard, 630 (1019m) Tarnvio Boscoverde, 600, 670 (732m) Tassenbach, 223 (1070m) Tattendorf, 720 Tauchendorf-Haidensee, 650, 651 Tauchen-Schaueregg[2], 520 (649m) Taufkirchen a. d. Pram, 150	Tauplitz, 170 (835m) Taxenbach-Rauris[10], 200 (718m) Teesdorf, 720 Teichstätt, 190 Telfs-Pfaffenhofen, 400 (624m) Tenneck, 200 (519m) Terfens-Weerl[2], 300 (548m) Terneberg, 131 Ternitz, 510 Teufenbach, 630 (745m) Thal [2], 223 (813m) Thalheim-Pöls[4], 600 (699m) Thallern, Guntramtsdorf-, 510 Thaur, Hall-, 201, 300	Theresienfeld, 510 Thern, 180 (533m) Thornatal, Ramingstein-, 630 (967m) Thunau, Gars-, 820 Thurnharting, 143 Thörl-Maglern, 670 (643m) Thürmau, Kirchberg-, 143 Tiffen, 650, 651 (520m) Timelkam, 101 Timelkam, Oberthalheim-, 172 Tisis, 401 Tobelbad[3], Premstätten[2]-, 550 Tobisegg, Alling-, 550 Tradigist, Steinschal-[2], 115	Traisen, 113 Traisengasse, Wien, 900, 902, 510, 907, 901, 903 Traisen Markt, 113 Traisenpark, St. Pölten-, 112, 820 Traiskirchen Aspangbahn, 720 Traismauer, 112 Trafendorf, 112 Trattenbach, 131 Traun, 140 Traunkirchen, 170 Traunkirchen Ort, 170 Trautmannsdorf a. d. Leitha, 700 Trautmannsdorf in Steiermark, 532	Traxenbichl, 153 Treibach-Althofen, 600, 601 (615m) Trieben, 250 (704m) Triebsendorf, 630 (769m) Trieste Autostazione, 571 Trimmelkam, 210 Trumau, 720 Tschagguns, 420 (661m) Tulln a. d. Donau, 800, 112, 810 Tullnerbach-Pressbaum, 110 Tullnerfeld, 100, 111, 112, 810, 903 Tulln Stadt, 112, 810, 903 Turrach [12], Predlitz-, 630 (911m) Töschling, 601
--	--	---	---	---

U Uderns im Zillertal, 310 (545m) Udine stazione (Viale Europa Unità), 571 Ulmerfeld-Hausmening, 130 Ulrichsbrücke-Füssen[6], 410 (814m)	Ulrichskirchen, 902 Unterberg-Stefansbrücke, 300 (716m) Untereggendorf, 511 Unterfladnitz, 531 Untergaumberg, 143 Unterhart, 153 Unterhillinglah, 143	Unter Höflein, 522 Unter Kritzensdorf, 810 Unterloiben, 811 Unterm Wald, 161 Unter Oberdorf, 110 Unter Purkersdorf [2], 110 Unterradberg, 112, 820	Unterretzbach, 903 Untersiebenbrunn, 910 Unterullnerbach, 110 Unzmarkt, 600, 630 (735m) Urschendorf, 522 Uttendorf-Stubachtal, 230 (776m) Uttendorf-Helpfau, 190	Uttendorf im Pinzgau-Manitzbrücke, 230 (776m) Übelbach, 540 Übelbach Vormarkt, 540 Übersbach, 520
--	---	--	--	--

V Vaduz[2], Schaan-, 401 Vandans, 420 Veitsch[8], Mitterdorf-, 501 (592m) Velden am Wörther See, 601, 220 Veilach-Khünburg, 670 (590m) Venezia Mestre stazione (Viale Stazione)	Venezia Tronchetto, 571 Versciaco-Elmo/Vierschach-Helm, 223 (1132m) Viechtwang, 153 Viehofen, 112, 820 Vienna Biocenter, Wien St. Marx-, 907 Vierschach-Helm/Versciaco-Elmo, 223 (1132m) Villach Hauptbahnhof, 600, 601, 220,	Villach Hbf (Busbahnhof), 571 Villach Landskron, 650, 651 (506m) Villach St. Ruprecht, 650, 651 (506m) Villach Seebach, 601 Villach Warmbad, 221, 651, 670 Villach Westbahnhof, 221, 651, 670 (502m) Vils Stadt, 410 (817m) Vitis, 800 (528m)	Voitsdorf, 153 Volders-Baumkirchen, 300 (557m) Vomperbach, Pöll-, 300 (544m) Vorra[12], Rohrbach-, 520 Vorchdorf-Gewerbegebiet, 160 Vorchdorf-Eggenberg, 160, 161 Vorchdorf Schloss Eggenberg, 161 Vorchdorf Schule, 160 Vorderberg, St. Stefan[2]-, 670 (561m)	Vöcklabruck, 101, 172 Vöcklamarkt, 101, 180 Völkermarkt[7]-Kühnsdorf, 620 Völs, 400 (586m)
---	---	--	---	---

, 571	221, 650, 651, 670	Voitsberg, 550	Vorstadt, 230	
-------	--------------------	----------------	---------------	--

W Wackersbach, 143 Wagram-Grafenegg[4], 810 Waidhofen/Ybbs Bahnhof, 130 Waidhofen/Ybbs Bahnhof (Citybahn), 132 Waidhofen/Ybbs Kupferschmiedgasse, 132 Waidhofen/Ybbs Lokalbahn, 132 Waidhofen/Ybbs Pestalozzistraße, 132 Waidhofen/Ybbs Schillerpark, 132 Waidhofen/Ybbs Vogelsang, 132 Waidmannsfeld, Miesbach-[4], 521 Waizenkirchen, 143 Walchen, 180 Walchen im Pinzgau, 230 (767m) Wald am Schoberpaß, 250 (849m) Waldbach, Baumgarten-, 161 Waldegg, 521 Waldegg-Dürnbach, 521 Wald im Pinzgau, 230 (869m) Walding, 142 Waldl, 160 Waldstein, 540 Wallern, Bad Schallerbach-, 151, 150 Wallern im Burgenland, 731 Waltersbach, 630 Wallersee, 190 Walsberg, 180 Wampersdorf [2], 511 Wandritsch, 630 Wankham, 170 Wartberg a. d. Krems, 140 Wartberg[3], Gaisbach-, 141 Wartberg im Mürtzal, 501 (582m) Warth, Scheiblingkirchen-, 520 Waschbach, Pleißing-, 941 Wattens, Fritzens-, 201, 300 (555m) Weer[2], Terfens-, 300 (548m)	Wehrgasse, 143 Weidach, 161 Weiden am See, 731 Weidlingau, Wien, 110 Weidling, Klosterneuburg-, 810 Weigelsdorf, 511 Weikendorf-Dörfles, 901 Weinburg, 115 Weissenbach-Neuhaus, 513 Weistrach[4], St. Johann-, 100 Weitersfeld a. d. Mur, 502 Weitersfeld NO, 941 Weitlanbrunn, 223 (1111m) Weitra, 801 (599m) Weitwörth-Nußdorf[5], 210 Weiz Bahnhof, 531 Weizelsdorf, 660 Weiz Interspar, 531 Weiz Nord, 531 Weiz Preding, 531 Weiz Zentrum, 531 Weißbach-St. Gallen[3], 130, 131 Weißkirchen in der Wachau, 811 Weißensee[11], Greifenburg[2]-, 223 (590m) Weißenstein-Kellerberg, 601, 220 (506m) Wels Hauptbahnhof, 101, 151, 150, 153 Wels Lokalbahn, 153 Wels Messe, 153 Wendling [2], 151 Wenns, 230 (813m) Werfen, 200 (524m) Wernsdorf, 502, 550 Wernstein, 150 Westbahnhof, Wien, 100, 110, 111 Westendorf, 201 (762m) Wettmannstätten, 550 Weyer, 130 Weyerhof, Habachtal-, 230 (826m) Wielandsthal, Herzogenburg-, 820 Wien Aspern Nord, 910	Wien Atzgersdorf, 900, 510 Wien Blumental, 511 Wien Breitensee, 945 Wien Brünner Straße, 900, 903 Wienerbruck-Josefsberg[3], 115 (795m) Wiener Neustadt Anemonensee, 521, 522 Wiener Neustadt Civitas Nova, 511 Wiener Neustadt Hbf, 600, 500, 501, 510, 511, 520, 524, 521, 522, 720 Wiener Neustadt Nord, 510 Wien Erzherzog-Karl-Straße, 910 Wien Floridsdorf, 900, 902, 510, 907, 901, 903 Wien Franz-Josefs-Bahnhof, 800, 810 Wien Geiselbergstraße, 907 Wien Gersthof, 945 Wien Grillgasse, 700, 720 Wien Hadegasse, 110 Wien Haidestraße, 110 Wien Handelskai (☺ 1), 900, 902, 510, 907, 901, 903 Wien Handelskai (☹ 45), 945 Wien Hbf, 100, 600, 700, 701, 900, 111, 500, 501, 510, 511, 512, 910, 720, 730, 731, 907, 901 Wien Hbf (Bahnsteige 1-2), 900, 902, 500, 510, 901, 903 Wien Heiligenstadt, 800, 112, 810, 945 Wien Hernals, 945 Wien Hetzendorf, 900, 510 Wien Hirschstetten, 910 Wien Hütteldorf, 100, 900, 110, 111, 910, 945 Wien Jedlersdorf, 900, 903 Wien Kaiserebersdorf, 907 Wien Krottenbachstraße, 945 Wien Leopoldau, 900, 902, 901 Wien Liesing, 900, 510	Wien Matzleinsdorfer Platz, 900, 510, 910, 901, 903 Wien Meidling, 100, 600, 700, 900, 902, 111, 500, 501, 510, 511, 512, 910, 907, 901, 903 Wien Mitte, 900, 902, 510, 907, 901, 903 Wien Mitte CAT, 917 Wien Nußdorf, 810 Wien Oberdöbling, 945 Wien Ottakring, 945 Wien Penzing, 110, 945 Wien Praterkai, 910 Wien Praterstern, 900, 902, 510, 907, 901, 903 Wien Quartier Belvedere, 900, 902, 510, 901, 903 Wien Rennweg, 900, 902, 510, 907, 901, 903 Wien St. Marx-Vienna Biocenter, 907 Wien Siemensstraße, 900, 902, 901 Wien Simmering, 910 Wien Speising, 900, 910 Wien Spittelau, 800, 810 Wien Stadlau, 910 Wien Strebbersdorf, 900, 903 Wien Süßenbrunn, 900, 901 Wien Traisengasse, 900, 902, 510, 907, 901, 903 Wien Weidlingau, 110 Wien Westbahnhof, 100, 110, 111 Wien Wolf in der Au, 110 Wien Zentralfriedhof, 907 Wies-Eibiswald[5], 550 Wieselburg a. d. Erlauf, 120 Wieselsdorf, Preding[3]-, 550 Wiesensfeld-Schwarzenbach[2], 113 Wiesen[3]-Sigleß[4], 524 Wiesing[2], Munster[2]-, 300 (526m) Wies Markt, 550 Wiesmühle, 153 Wildon, 502	Wildshut Gut Wildshut, 210 Wildshut Kirchberg, 210 Wildungsmauer, 907 Wilfensdorf, 700 Wilfing, 153 Wilhelmsburg a. d. Traisen, 113 Willendorf, 522 Willendorf in der Wachau, 811 Willersdorf a. d. Aschach, 143 Windau, 201 (723m) Winden, 730 Windischgarsten, 140 (613m) Winterbach, 115 (718m) Winzendorf, 522 Wipfing, Muckendorf-, 810 Wittmannsdorf, 513 Wolf in der Au, Wien, 110 Wolfsberg, 620 Wolfsberg Bahnhof (Busbahnhof), 570 Wolfsbergkogel, 500 (883m) Wolfsberg Reding, 620 Wolfsegg, Ottmang-, 171 (518m) Wolfschütte, 171 Wolfssthal, 902, 907 Wolfrut, 401 Wolkersdorf, 902 Wollsdorf, 531 Wopfing, 521 Wulkaprodersdorf, 512, 730 Wulkaprodersdorf Haltestelle, 730 Wollersdorf, Hetzmannsdorf-, 903 Wöllersdorf, 521 Wöllersdorf-Marchgraben, 521 Wördern, St. Andrä[2]-, 810 Wörgl Hbf, 201, 300 (505m) Wörgl Süd-Bruckhäusl, 201 (533m) Wörschach-Schweffelbad, 250 (644m) Wörther See/Pörtschach, 601, 220 Wörth, Hart-, 113 Wösendorf-Joching, 811
--	--	---	--	--

Y Ybbs a. d. Donau [3], 100 Ybbs Bahnhof (Citybahn)/Waidhofen, 132	Ybbs Bahnhof/Waidhofen, 130 Ybbs Kupferschmiedgasse/Waidhofen, 132	Ybbs Lokalbahn/Waidhofen, 132 Ybbs Pestalozzistraße/Waidhofen, 132 Ybbs Schillerpark/Waidhofen, 132	Ybbs Vogelsang/Waidhofen, 132
--	---	---	-------------------------------

Z Zams, Landeck-, 400 (776m) Zehmernoos, 210 Zeiselmauer-Königstetten[4], 810	Zell a. d. Pram, 150 Zell am Moos[7], Oberhofen-, 101 (571m) Zell am See, 200, 230 (752m) Zell am Ziller, 310 (579m) Zellernoos, 230 (754m)	Zellerndorf, 903 Zeltweg, 600 (670m) Zentralfriedhof, Wien, 907 Ziegelhaiden, 210 Ziersdorf, 800 Zipf[2], Redl-, 101	Zirl, 400 (597m) Zissersdorf, 941 Zitoll, 540 Znojmo, 903 Znojmo-Nový Šaldorf, 903 Zumdorf, 700	Zöbern[5], Ausschlag[3]-, 520 (631m) Zöbing, 820
--	---	---	--	---